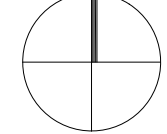


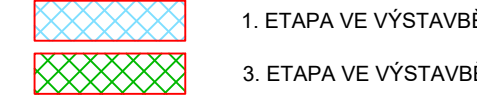
## II/125 Vlašim - příčná spára u mostu 125-012



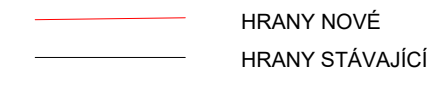
**3. ETAPA VE VÝSTAVBĚ**

## 1. ETAPA VE VÝSTAVBĚ

LEGENDA PLOCH:




LEGENDA ČAR A ZNAČEK:



00	09/2019	Čistopis	dle příloh	Ing. Cichra
Č.	Datum	Popis	Vypracoval	Schválil
REVIZE				

Souřadnicový systém S-JTSK, Výškový systém Bp

Objednatel: **Středočeský kraj**  
Zborovská 81/11,  
150 21 Praha 5

Návrh/vypracoval: Jan Dřábek	Zodpovědný projektant: Ing. Dáruš Balješik	Zhotovitel: Matt MacDonald CZ, spol. s r.o.
Technická kontrola: Ing. Dušan Cichra	Hlavní inženýr projektu: Ing. Jan Bajer	 Národní 984/15 110 00 Praha 1 +420 221412800

Kraj: Středočeský		Číslo sm. obj.:	
Kadastrální území: Vlašim, Dub u Kondrovice, Kondrovice, Leušečovice pod Blatnem		Okres: 305722	
Adresa:		Datum: 09/2019	
II/125 Vlašim - příčná spára u mostu 125-012		Formát: 14x44	
		Měřítko: 1:1000	
		Stupeň:	
		Číslo kopie:	
Číslo: Zásady organizace výstavby - Etapa 3		PDPS	
		Číslo přílohy: C.4.3	